



CONSULTA DESCRIPTIVA Y GRÁFICA DE DATOS CATASTRALES DE BIEN INMUEBLE

Referencia catastral: 4422201XG0242S0001ER

DATOS DESCRIPTIVOS DEL INMUEBLE

Localización:

PL RESIDENCIAL C 6 Suelo
04621 VERA [ALMERÍA]

Clase: URBANO

Uso principal: Suelo sin edif.

Superficie construida:

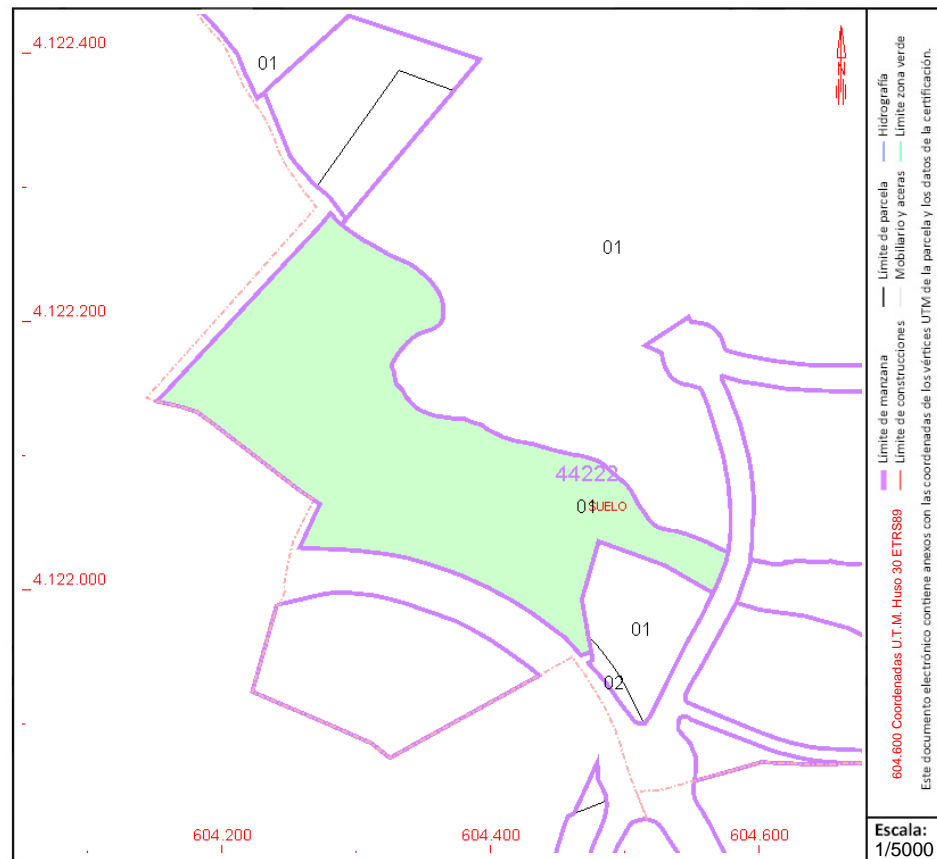
Año construcción:

PARCELA

Superficie gráfica: 48.728 m2

Participación del inmueble: 100,00 %

Tipo:



Este documento no es una certificación catastral, pero sus datos pueden ser verificados a través del "Acceso a datos catastrales no protegidos de la SEC"

Jueves , 2 de Septiembre de 2021

APROBADO DEFINITIVAMENTE	
Según Acuerdo de la COTU	Resolución de subsanación de deficiencias
19 ENE 2022	03 MAR 2022
	Delegación Territorial de Fomento, Infraestructuras y Ordenación del Territorio en Almería
Firma electrónica: EL JEFE DEL SERVICIO DE URBANISMO	

FIRMADO POR	FRANCISCO JOSE TORRES PEREZ	09/03/2022	PÁGINA 1/10
VERIFICACIÓN	Pk2jmZSAKECC577FZQVNJ2TALXJVAZ	https://ws050.juntadeandalucia.es/verificarFirma	



CONSULTA DESCRIPTIVA Y GRÁFICA DE DATOS CATASTRALES DE BIEN INMUEBLE

Referencia catastral: 4422202XG0242S0001SR

DATOS DESCRIPTIVOS DEL INMUEBLE

Localización:

PL RESIDENCIAL C 6 Suelo
04621 VERA [ALMERÍA]

Clase: URBANO

Uso principal: Suelo sin edif.

Superficie construida:

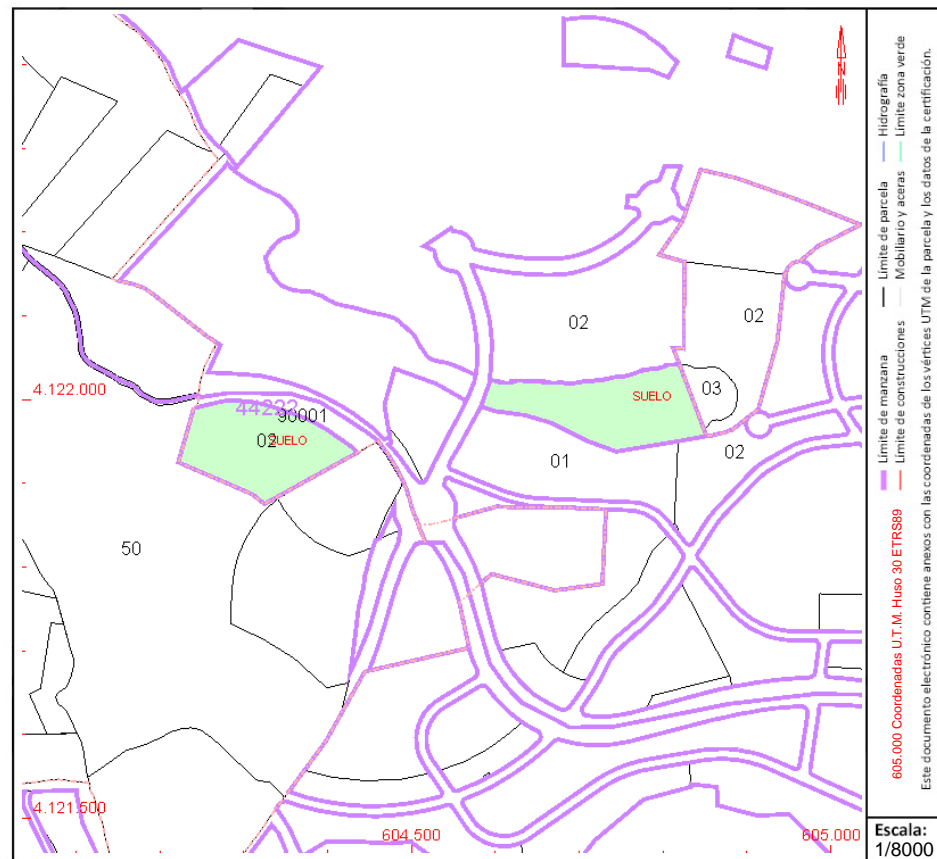
Año construcción:

PARCELA

Superficie gráfica: 32.733 m2

Participación del inmueble: 100,00 %

Tipo:



Este documento no es una certificación catastral, pero sus datos pueden ser verificados a través del "Acceso a datos catastrales no protegidos de la SEC"

Jueves , 2 de Septiembre de 2021

APROBADO DEFINITIVAMENTE	
Según Acuerdo de la COTU	Resolución de subsanación de deficiencias
19 ENE 2022	03 MAR 2022
	Delegación Territorial de Fomento, Infraestructuras y Ordenación del Territorio en Almería
Firma electrónica: EL JEFE DEL SERVICIO DE URBANISMO	

FIRMADO POR	FRANCISCO JOSE TORRES PEREZ	09/03/2022	PÁGINA 2/10
VERIFICACIÓN	Pk2jmZSAKECC577FZQVNJ2TALXJVAZ	https://ws050.juntadeandalucia.es/verificarFirma	



CONSULTA DESCRIPTIVA Y GRÁFICA DE DATOS CATASTRALES DE BIEN INMUEBLE

Referencia catastral: 4425201XG0242N0001KL

DATOS DESCRIPTIVOS DEL INMUEBLE

Localización:

PL RESIDENCIAL C 6 Suelo
04621 VERA [ALMERÍA]

Clase: URBANO

Uso principal: Suelo sin edif.

Superficie construida:

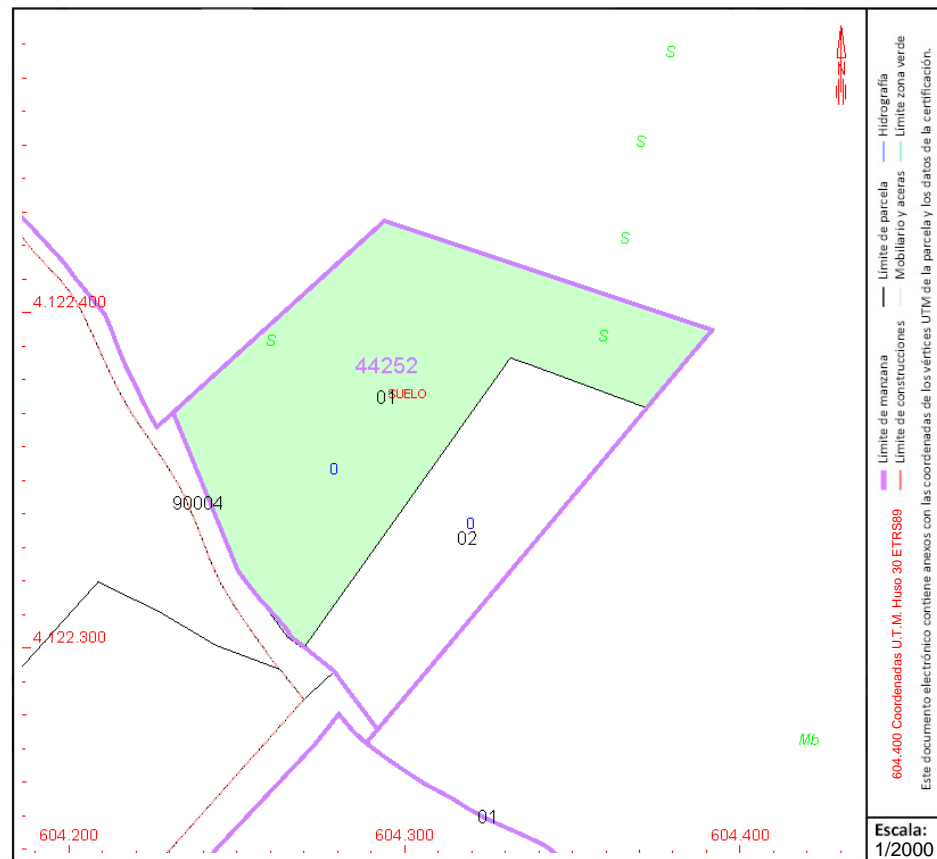
Año construcción:

PARCELA

Superficie gráfica: 8.441 m2

Participación del inmueble: 100,00 %

Tipo:



Este documento no es una certificación catastral, pero sus datos pueden ser verificados a través del "Acceso a datos catastrales no protegidos de la SEC"

Jueves , 2 de Septiembre de 2021

APROBADO DEFINITIVAMENTE	
Según Acuerdo de la COTU	Resolución de subsanación de deficiencias
19 ENE 2022	03 MAR 2022
	Delegación Territorial de Fomento, Infraestructuras y Ordenación del Territorio en Almería
Firma electrónica: EL JEFE DEL SERVICIO DE URBANISMO	

FIRMADO POR	FRANCISCO JOSE TORRES PEREZ	09/03/2022	PÁGINA 3/10
VERIFICACIÓN	Pk2jmZSAKECC577FZQVNJ2TALXJVAZ	https://ws050.juntadeandalucia.es/verificarFirma	



CONSULTA DESCRIPTIVA Y GRÁFICA DE DATOS CATASTRALES DE BIEN INMUEBLE

Referencia catastral: 4425202XG0242N0001RL

DATOS DESCRIPTIVOS DEL INMUEBLE

Localización:

PL RESIDENCIAL C 6 Suelo
04621 VERA [ALMERÍA]

Clase: URBANO

Uso principal: Suelo sin edif.

Superficie construida:

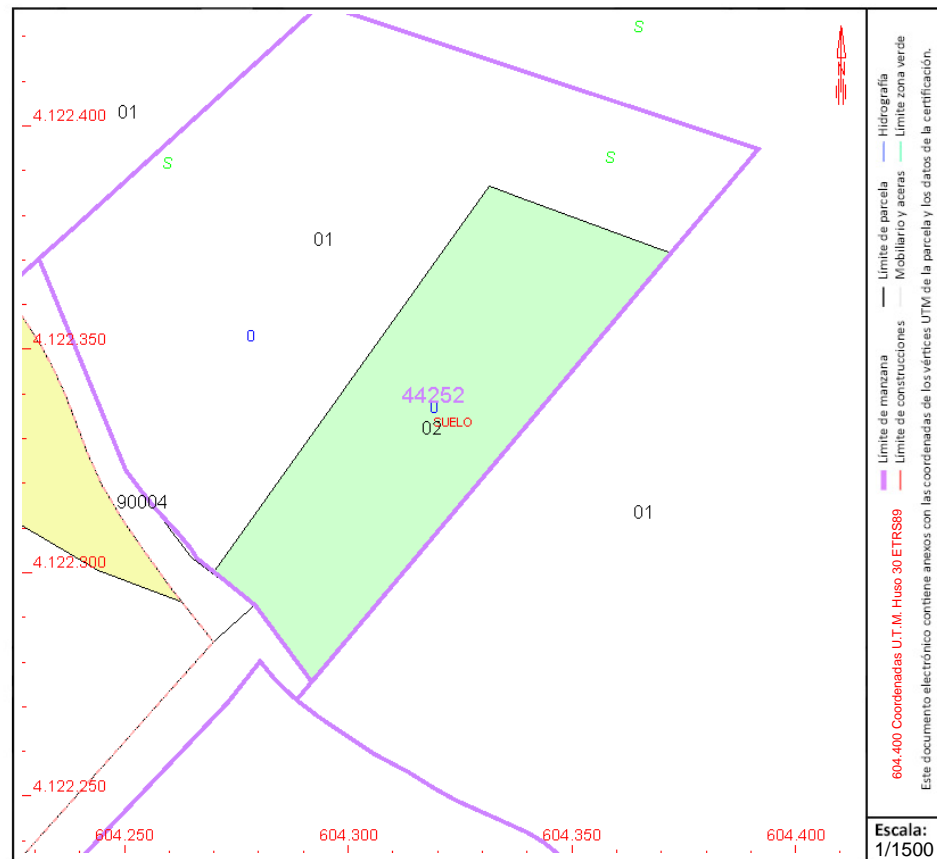
Año construcción:

PARCELA

Superficie gráfica: 4.205 m2

Participación del inmueble: 100,00 %

Tipo:



Este documento no es una certificación catastral, pero sus datos pueden ser verificados a través del "Acceso a datos catastrales no protegidos de la SEC"

Jueves , 2 de Septiembre de 2021

APROBADO DEFINITIVAMENTE	
Según Acuerdo de la COTU	Resolución de subsanación de deficiencias
19 ENE 2022	03 MAR 2022
	Delegación Territorial de Fomento, Infraestructuras y Ordenación del Territorio en Almería
Firma electrónica: EL JEFE DEL SERVICIO DE URBANISMO	

FIRMADO POR	FRANCISCO JOSE TORRES PEREZ	09/03/2022	PÁGINA 4/10
VERIFICACIÓN	Pk2jmZSAKECC577FZQVNVJ2TALXJVAZ	https://ws050.juntadeandalucia.es/verificarFirma	



CONSULTA DESCRIPTIVA Y GRÁFICA DE DATOS CATASTRALES DE BIEN INMUEBLE

Referencia catastral: 4627902XG0242N0001EL

DATOS DESCRIPTIVOS DEL INMUEBLE

Localización:

PL RESIDENCIAL C 5 Suelo
04621 VERA [ALMERÍA]

Clase: URBANO

Uso principal: Suelo sin edif.

Superficie construida:

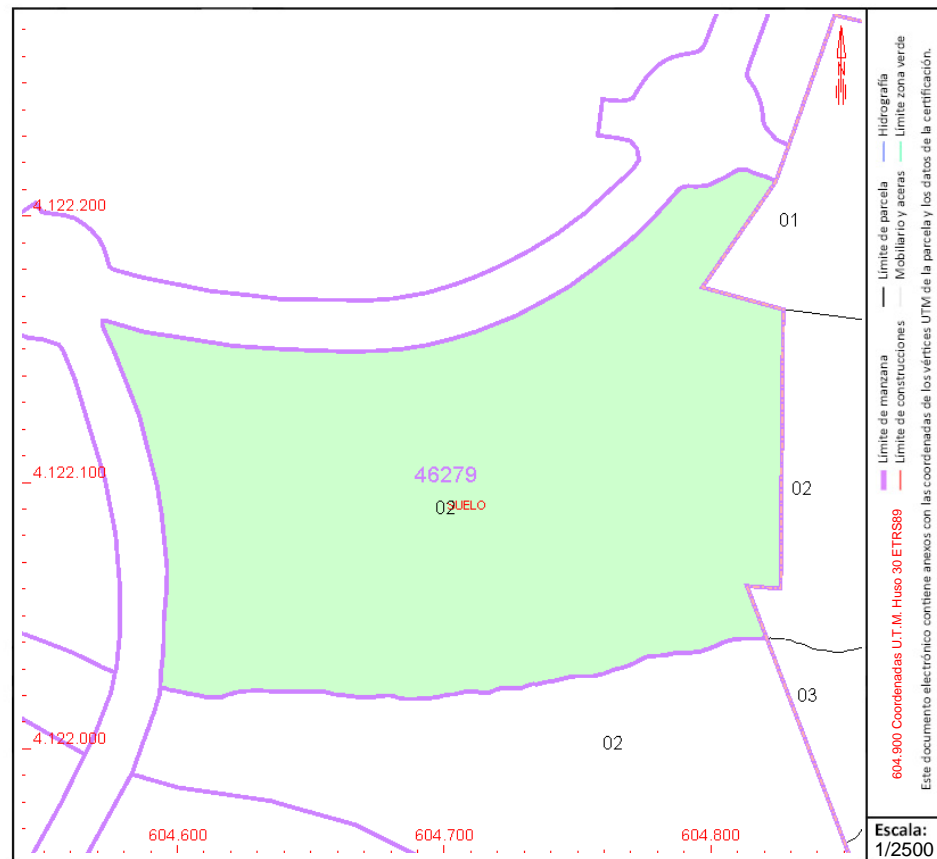
Año construcción:

PARCELA

Superficie gráfica: 32.730 m2

Participación del inmueble: 100,00 %

Tipo:



Este documento no es una certificación catastral, pero sus datos pueden ser verificados a través del "Acceso a datos catastrales no protegidos de la SEC"

Jueves , 2 de Septiembre de 2021

APROBADO DEFINITIVAMENTE	
Según Acuerdo de la COTU	Resolución de subsanación de deficiencias
19 ENE 2022	03 MAR 2022
	Delegación Territorial de Fomento, Infraestructuras y Ordenación del Territorio en Almería
Firma electrónica: EL JEFE DEL SERVICIO DE URBANISMO	

FIRMADO POR	FRANCISCO JOSE TORRES PEREZ	09/03/2022	PÁGINA 7/10
VERIFICACIÓN	Pk2jmZSAKECC577FZQVNJ2TALXJVAZ	https://ws050.juntadeandalucia.es/verificarFirma	



CONSULTA DESCRIPTIVA Y GRÁFICA DE DATOS CATASTRALES DE BIEN INMUEBLE

Referencia catastral: 4927201XG0242N0001AL

DATOS DESCRIPTIVOS DEL INMUEBLE

Localización:

PL RESIDENCIAL C 6 Suelo
04621 VERA [ALMERÍA]

Clase: URBANO

Uso principal: Suelo sin edif.

Superficie construida:

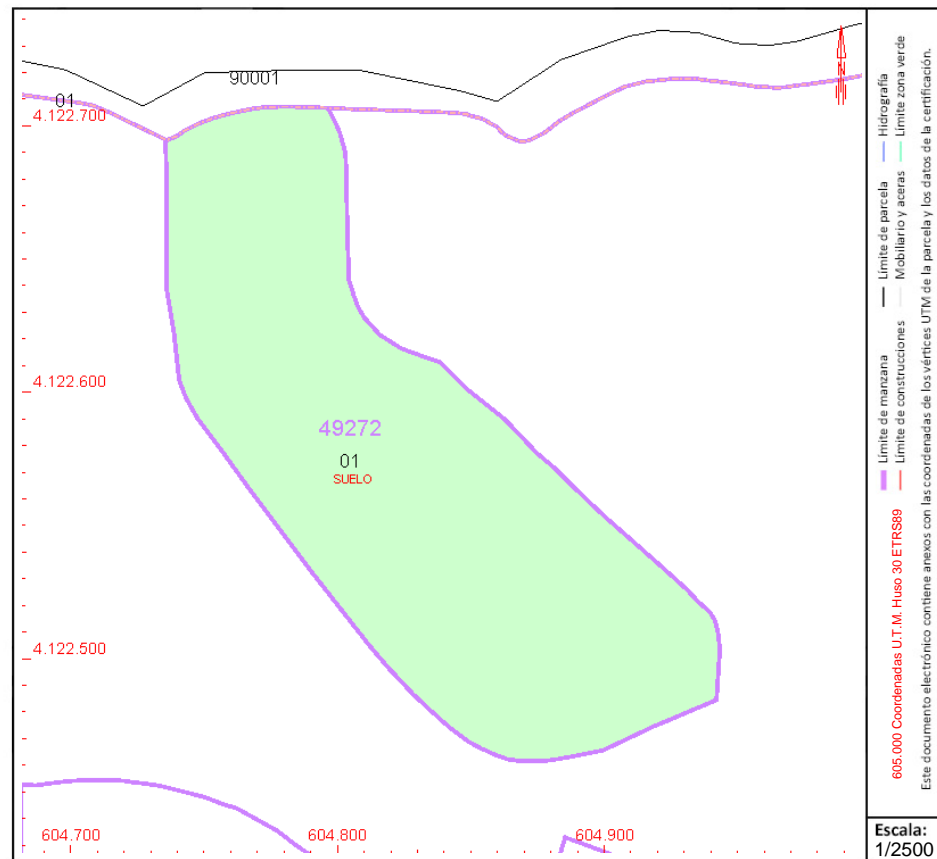
Año construcción:

PARCELA

Superficie gráfica: 23.343 m2

Participación del inmueble: 100,00 %

Tipo:



Este documento no es una certificación catastral, pero sus datos pueden ser verificados a través del "Acceso a datos catastrales no protegidos de la SEC"

Jueves , 2 de Septiembre de 2021

APROBADO DEFINITIVAMENTE	
Según Acuerdo de la COTU	Resolución de subsanación de deficiencias
19 ENE 2022	03 MAR 2022
	Delegación Territorial de Fomento, Infraestructuras y Ordenación del Territorio en Almería
Firma electrónica: EL JEFE DEL SERVICIO DE URBANISMO	

FIRMADO POR	FRANCISCO JOSE TORRES PEREZ	09/03/2022	PÁGINA 8/10
VERIFICACIÓN	Pk2jmZSAKECC577FZQVNVJ2TALXJVAZ	https://ws050.juntadeandalucia.es/verificarFirma	



CONSULTA DESCRIPTIVA Y GRÁFICA DE DATOS CATASTRALES DE BIEN INMUEBLE

Referencia catastral: 4927202XG0242N0001BL

DATOS DESCRIPTIVOS DEL INMUEBLE

Localización:

PL RESIDENCIAL C 6 Suelo
04621 VERA [ALMERÍA]

Clase: URBANO

Uso principal: Suelo sin edif.

Superficie construida:

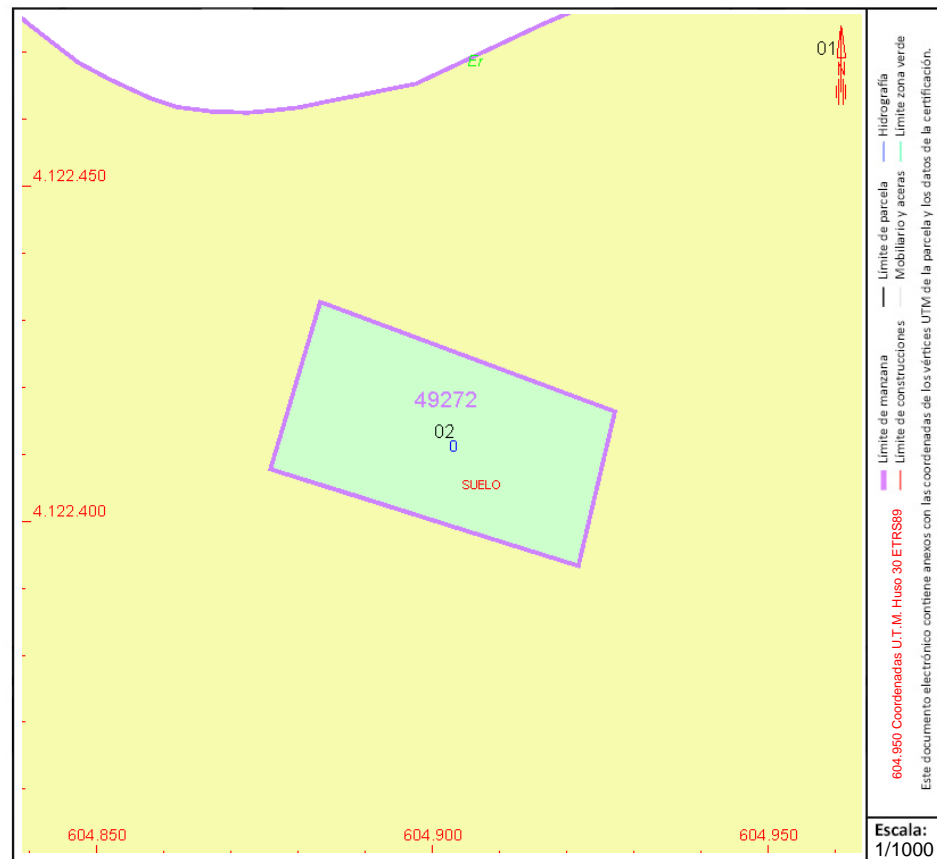
Año construcción:

PARCELA

Superficie gráfica: 1.172 m2

Participación del inmueble: 100,00 %

Tipo:



Este documento no es una certificación catastral, pero sus datos pueden ser verificados a través del "Acceso a datos catastrales no protegidos de la SEC"

Jueves , 2 de Septiembre de 2021

APROBADO DEFINITIVAMENTE	
Según Acuerdo de la COTU	Resolución de subsanación de deficiencias
19 ENE 2022	03 MAR 2022
	Delegación Territorial de Fomento, Infraestructuras y Ordenación del Territorio en Almería
Firma electrónica: EL JEFE DEL SERVICIO DE URBANISMO	

FIRMADO POR	FRANCISCO JOSE TORRES PEREZ	09/03/2022	PÁGINA 9/10
VERIFICACIÓN	Pk2jmZSAKECC577FZQVNVJ2TALXJVAZ	https://ws050.juntadeandalucia.es/verificarFirma	



CONSULTA DESCRIPTIVA Y GRÁFICA DE DATOS CATASTRALES DE BIEN INMUEBLE

Referencia catastral: 4927203XG0242N0001YL

DATOS DESCRIPTIVOS DEL INMUEBLE

Localización:

PL RESIDENCIAL C 6 Suelo
04621 VERA [ALMERÍA]

Clase: URBANO

Uso principal: Suelo sin edif.

Superficie construida:

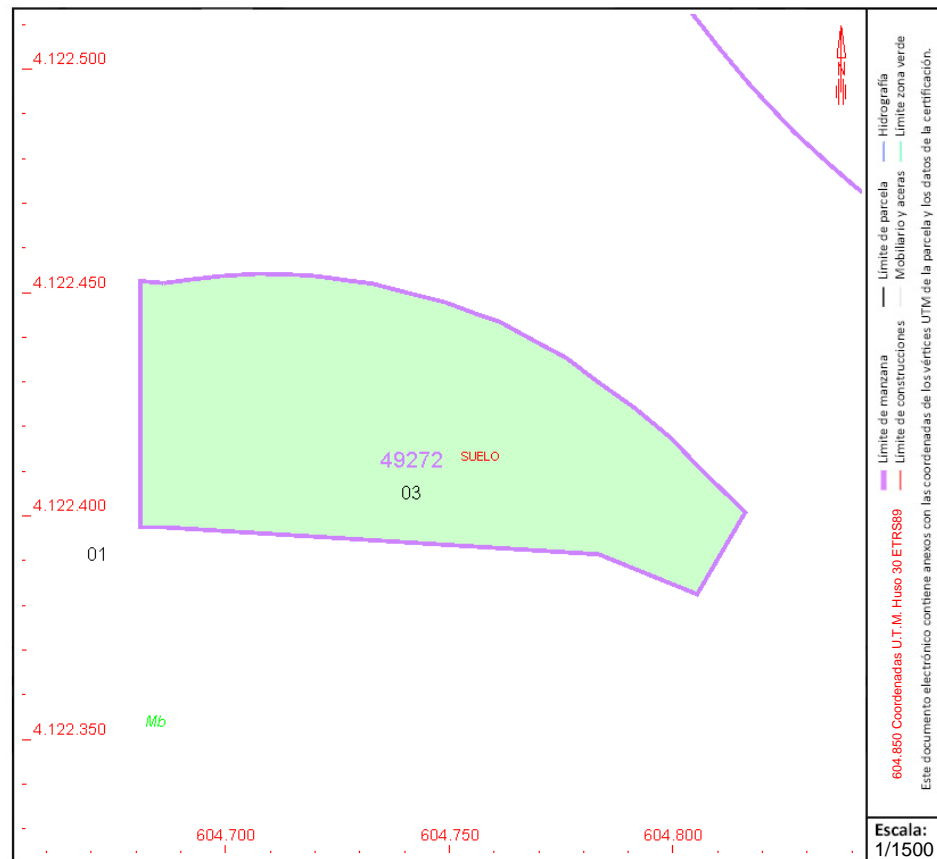
Año construcción:

PARCELA

Superficie gráfica: 6.403 m2

Participación del inmueble: 100,00 %

Tipo:



Este documento no es una certificación catastral, pero sus datos pueden ser verificados a través del "Acceso a datos catastrales no protegidos de la SEC"

Jueves , 2 de Septiembre de 2021

APROBADO DEFINITIVAMENTE	
Según Acuerdo de la COTU	Resolución de subsanación de deficiencias
19 ENE 2022	03 MAR 2022
	Delegación Territorial de Fomento, Infraestructuras y Ordenación del Territorio en Almería
Firma electrónica: EL JEFE DEL SERVICIO DE URBANISMO	

FIRMADO POR	FRANCISCO JOSE TORRES PEREZ	09/03/2022	PÁGINA 10/10
VERIFICACIÓN	Pk2jmZSAKECC577FZQVNJ2TALXJVAZ	https://ws050.juntadeandalucia.es/verificarFirma	